


# Programa de Estudios Abiertos

Programa de Estudios Abiertos  
Instituto de Iberoamérica  
Universidad de Salamanca  
Programa 2011-2012

---


## Dinámicas socioeconómicas de los frentes pioneros en México. Evolución del poblamiento y cambios productivos en el sur de Veracruz


---


 Prof. Dr. Bernard Tallet

 Bernard.Tallet@univ-paris1.fr

Departamento: Geografía

 Université Paris1 Panthéon-Sorbonne

 Fecha: 7 al 11 de mayo de 2012

 Horario: 12:30-14:30

---

## Resumen del curso

Tomando como ejemplo la evolución de la parte sur del estado de Veracruz (México), el curso presenta la amplitud de los cambios demográficos y económicos a lo largo del siglo XX. ¿Cómo empieza un frente pionero (relación con las políticas públicas, papel de los líderes de los colonos,...)? ¿Cómo se organizan los cambios con el tiempo? ¿Cómo influye el nivel nacional sobre el nivel local (apertura económica, cambio de la ley agraria,...)? Las informaciones movilizadas permiten una reflexión sobre las dinámicas a escala regional.

### Objetivos:

1. Entender las evoluciones de un frente pionero a lo largo del tiempo (dos o tres generaciones).
2. Presentar algunas metodologías de la geografía rural.

### Temario:

Tema 1: evolución del poblamiento rural

Tema 2: tenencia de la tierra

Tema 3: transformación de los sistemas productivos (I)

Tema 4: transformación de los sistemas productivos (II)

Lunes:

Introducción: envejecimiento de los frentes pioneros

Martes:

Presentación del DVD: Historias de hombres y tierras en los llanos del San Juan (Veracruz). Análisis.

Miércoles:

Acceso a la tierra y desigualdades sociales

Jueves:

Cambios en los sistemas productivos

# Programa de Estudios Abiertos

Evaluación:

Comentario de texto

Bibliografía:

RODRIGUEZ MT., TALLET B., (ed.) 2009 *Historias de hombres y tierras. Una lectura sobre la conformación territorial del municipio de Playa Vicente, Veracruz, México*, CEMCA, CIESAS, IRD, 280 p.

TALLET B., 2007 "Cambios en un frente pionero : mercado de tierras y ganaderización en las colonias agrícolas de Playa Vicente (Veracruz)" *Ulúa* n° 9, p.127-153.

TALLET B., Palma R., 2007 « ¿Hacia un nuevo ordenamiento del espacio rural en el Sotavento Veracruzano ? » in Estrada M.,Labazée P. (coord.) *Globalización y localidad : espacios, actores, moviidades e identidades* México, CIESAS,IRD, p.369-395.

TALLET B. (consejero científico), 2006. *Historias de hombres y tierras en los llanos del San Juan*. (Realización: Melesio PORTILLA, co-producción IRD, CIESAS y UMR PRODIG/Université de Paris1). 46'